Katalog : 1102001.1306061

KECAMATAN PATAMUAN DALAM ANGKA

Patamuan District in Figures

2018

BADAN PUSAT STATISTIK
KABUPATEN PADANG PARIAMAN
BPS - Statistics of Padang Pariaman Regency

KECAMATAN PATAMUAN DALAM ANGKA

Patamuan District in Figures

2018

http://patamuankab.bps.go.id



KECAMATAN PATAMUAN DALAM ANGKA
PATAMUAN DISTRICTS IN FIGURES
2018

ISBN: 978-602-6365-57-6
No. Publikasi/*Publication Number*: 13060.1815
Katalog/*Catalog*: 1102001.1306061

Ukuran Buku/*Book Size*: 14,8 cm x 21 cm
Jumlah Halaman/*Number of Pages*: x + 70 halaman /*pages*

Pengumpul Data /*Data Collector :*
Koordinator Statistik Kecamatan Patamuan
Statistical Coordinator of Patamuan District

Naskah/*Manuscript*:
Badan Pusat Statistik Kabupaten Padang Pariaman
BPS-Statistics of Padang Pariaman Regency

Gambar Kover oleh/*Cover Designed by*:
Badan Pusat Statistik Kabupaten Padang Pariaman
BPS-Statistics of Padang Pariaman Regency

Ilustrasi Kover/*Cover Illustration*:
Masjid Berkah - Toboh Gadang
Berkah Mosque -Toboh Gadang

Diterbitkan oleh/*Published by*:
© BPS Kabupaten Padang Pariaman / *BPS-Statistics of Padang Pariaman Regency*

Dicetak oleh/*Printed by*:
BPS Kabupaten Padang Pariaman/ *BPS-Statistics of Padang Pariaman Regency*

Dilarang mengumumkan, mendistribusikan, mengomunikasikan, dan/atau menggandakan sebagian atau seluruh isi buku ini untuk tujuan komersial tanpa izin tertulis dari Badan Pusat Statistik Kabupaten Padang Pariaman
Prohibited to announce, distribute, communicate, and/or copy part or all of this book for commercial purpose without permission from BPS-Statistics of Padang Pariaman Regency

https://padangpariamankab.bps.go.id

KATA PENGANTAR

Publikasi "**Kecamatan Patamuan Dalam Angka 2018**" merupakan kumpulan data pokok di kecamatan yang diterbitkan secara rutin setiap tahun.

Kami menyadari publikasi ini belum dapat sepenuhnya memenuhi kebutuhan yang dikehendaki para pemakai data, namun demikian kami yakin buku ini sudah dapat dimanfaatkan dan digunakan oleh konsumen data atau instansi yang membutuhkan.

Publikasi ini dapat kami terbitkan berkat bantuan Dinas/Instansi dan Nagari yang ada di Kecamatan Patamuan, oleh karena itu kami ucapkan terima kasih.

Selanjutnya kritikan dan saran yang membangun kami harapkan untuk perbaikan pada masa yang akan datang. Akhirnya kepada semua pihak yang telah berpartisipasi hingga terbitnya publikasi ini kami ucapkan terima kasih.

https://padangpariamankota.bps.go.id

Pariaman, September 2018
Kepala BPS Kab. Padang Pariaman



Alfianto, S.Kom., M.Kom.
NIP. 19721206 1999 03 1 001

PREFACE

*This "**2018 Patamuan District In Figures"** Publication was a primary data collection in district that had been published in every year.*

We realize that this publication had not quite yet for the needed of data user, but we believe this publication can be used for data user or institution who needed.

This publications can be published by support of Public Service/Office and "Nagari" (Villages) in Patamuan Districts, because of that we say thanks for the cooperatives.

Therefore, we accept criticics and suggestions for improving this publication in the future. At last, to the cooperations and supports, we extend our appreciation and thanks

***Pariaman**, September 2018*
Head of BPS-Statistics of Padang Pariaman



Alfianto, S.Kom., M.Kom.
NIP. 19721206 1999 03 1 001

https://padangpariamankab.bps.go.id

DAFTAR ISI/*CONTENTS*

Nama/ *name*		Hal /*page*
Kata Pengantar / *Preface*……		iii
Daftar Isi / *Contents*……		v
Daftar Tabel / *List of Table*……		vii
		viii
Bab. I *Chapter I*	Keadaan Geografis/ *Geographycal Situation* ……..	2
Bab. II *Chapter II*	Pemerintahan / *Government* …….. ……	8
Bab. III *Chapter III*	Penduduk / *Population* ……..	13
Bab. IV *Chapter IV*	Pendidikan / *Education*……	19
Bab. V *Chapter V*	Kesehatan dan KB / *Health and Family Planning*……...	28
Bab. VI *Chapter VI*	Sosial/ *Social*……	38
Bab. VII *Chapter VII*	Pertanian/ *Agriculture*……	46
Bab. VIII *Chapter VIII*	Listrik, dan Air Minum / *Electricity, and Water Supply*……	57
Bab. IX *Chapter IX*	Tranportasi dan Komunikasi / *Transportaion and Communication*……	60
Bab. X *Chapter X*	Pajak dan Keuangan / *Tax and Finance*……	64

https://padangpariamankab.bps.go.id

DAFTAR TABEL/ *LIST OF TABLE*

Tabel Halaman/ *Page*

1.1. Letak Geografis, Batas dan Luas Daerah
Geographical Location, Boundaries and Total Area 2
1.2. Luas Daerah Menurut Nagari/Korong
Area By Villages 3
1.3. Luas Lahan Menurut Penggunaannya
Land Area By Utilization..... 4
1.4. Jarak Nagari/Korong ke Ibukota Kecamatan, Kabupaten dan Propinsi (km)/ *Distance between Villages and Capital of District, Regency and Province (km)*..... 5
1.5. Jumlah Hari dan Curah Hujan
Number of Rainy Days and Rain Fall 6

2.1. Nama Korong dan Nagari
Name of Villages by Traditional Sub-districts..... 8
2.2. Nama Nagari dan Jumlah Korong
Name of Villages and Number of Village Cluster 9
2.3. Jumlah Pegawai Negeri Sipil Menurut Golongan/Ruang Gaji
Number of Civil Servants by Rank 10
2.4. Jumlah Pegawai Negeri Sipil Menurut Pendidikan Tertinggi yangDitamatkan /
Number of Civil Servants by Education Level 11

3.1. Perkembangan Penduduk Dari Tahun 2009–2017
Population Trend Since 2009 to 2017 13
3.2. Jumlah Penduduk Menurut Nagari/Korong, Jenis Kelamin dan Rasio Jenis Kelamin /*Population by Villages , Sex and Sex Ratio,*..... 14
3.3. Penduduk Menurut Kelompok Umur dan Jenis Kelamin
Population by Age Group and Sex 15
3.4. Rata-rata Penduduk Per Km^2 dan Per Rumahtangga/ Population
Average by Km2 and Household..... 16
3.5. Kepadatan Penduduk Menurut Nagari/Korong/
Population Density by Village..... 17

https://pasamankab.bps.go.id

4.1. Jumlah Sekolah Negeri dan Swasta Menurut Tingkat Pendidikan dan Jenis Sekolah / *Number of Public and Private School by Education Level and Type of School* 19
4.2. Jumlah Kelas, Guru, dan Murid Menurut Tingkat Pendidikan *Number of Class, Teachers and Pupils by Education Level* 20
4.3. Rasio Murid Terhadap Guru Menurut Tingkat Pendidikan *Ratio Pupils - Teachers by Education Level* 21
4.4. Jumlah Peserta UN dan yang Lulus UN Menurut Tingkat Pendidikan / *Number of UN Participant and UN Graduates by Education Level* 22
4.5. Jumlah Madrasah Menurut Tingkat Pendidikan dan Status /*Number of Islamic School by Education Level and Type of Schools* 23
4.6. Jumlah Kelas, Guru, dan Murid Madrasah Menurut Tingkat Pendidikan *Number of Class, Teachers and Pupils at Islamic School by Education Level* 24
4.7. Ratio Murid Terhadap Guru Madrasah Menurut Tingkat Pendidikan *Ratio Pupils - Teachers at Islamic School by Education Level* 25
4.8. Jumlah Peserta UN dan Yang Lulus UN Menurut Tingkat Pendidikan Madrasah / *Number of UN Participant and UN Graduates by Islamic Education Level* 26

5.1. Jumlah Puskesmas dan Posyandu Menurut Nagari/Korong/ *Number of Public Health Centre and Child Health Service by Villages*..... 28
5.2. Jumlah Dokter, Tenaga Medis dan Dukun Terlatih Menurut Nagari/Korong / *Number of Doctors, Paramedic and Tradisional Paramedic by Villages*..... 29
5.3. Jumlah Kunjungan pada Puskesmas per Bulan *Number of Attendance to Public Health Centre by Month* 30
5.4. Jumlah Pasien yang Berkunjung ke Puskesmas Menurut Jenis Penyakit Menular / *Number of Patient by Kind of Main Desease* 31
5.5. Jumlah Balita yg Pernah Diberikan Imunisasi Menurut Nagari / Korong *Number of Child that Have Been Immunization by Villages*..... 32
5.6. Jumlah Ibu Hamil dan Calon Pengantin Baru yang Pernah Diimunisasi TT-1 dan TT-2 / *Number of Pregnant Mother and Prospectus Couple that Have Been Immunization TT-1 and TT-2 by Villages* ... 33
5.7. Jumlah Pos KB dan Akseptor KB Menurut Nagari / Korong *Number of Family Planning Service Centre and Acceptor By Villages*..... 34

https://padangpariamankab.bps.go.id

5.8. Target dan Realisasi Akseptor KB Menurut Nagari / Korong
Target and Realization of Family Planning Program Acceptor.... 35
5.9. Jumlah Akseptor KB Menurut Jenis Kontrasepsi yang Digunakan
Number of Family Planning Program Acceptor by Villages &Kind of Contraception 36

6.1. Jumlah Tempat Ibadah Menurut Nagari/Korong
Number of Religious Place by Villages 38
6.2. Jumlah Jemaah Haji Menurut Nagari/Korong
Number of Hajj Pilgrims by Villages..... 39
6.3. Jumlah Jemaah Haji Menurut Jenis Pekerjaan
Number of Hajj Pilgrims by Occupation 40
6.4. Jumlah Jemaah Haji Menurut Kelompok Umur
Number of Hajj Pilgrims by Age Groups..... 41
6.5. Jumlah Jemaah Haji Menurut Pendidikan
Number of Hajj Pilgrims by Education Level 42
6.6. Jumlah Nikah, Talak/ Cerai dan Rujuk
Number of Marriage, Divorce, and Reconciliation..... 43
6.7. Jumlah Hewan Kurban Yang Disembelih Pada Hari Raya Idul Adha
Number Of Slaughtered Catles In Islamic Day Celebration..... 44

7.1. Luas Lahan Menurut Jenis Penggunaannya (Ha)
Area By Utilization (Ha) 46
7.2. Luas Lahan Sawah Menurut Jenis Pengairan (Ha)
Planted Area of Wet Land Paddy by Kind of Irrigation (Ha) 47
7.3. Luas Tanam, Luas Panen, Produksi dan Rata-Rata Produksi Tanaman Pangan
Planted Area, Harvested Area, Production and Average Production of Food Crops Commodity 48
7.4. Luas Panen dan Produksi Sayuran dan Tanaman Buah Semusim
Harvested Area and Production of Seasonal Vegetables and Fruits Plants 49
7.5. Luas Panen dan Produksi Buah- buahan
Harvested Area and Production of Fruits 50
7.6. Luas Produksi Tanaman Perkebunan Rakyat
Production Area of Smallholder Plantation 51
7.7 Jumlah Populasi Hewan Ternak
Number of Livestock Population..... 52

https://padangpariamankab.bps.go.id

7.8 Jumlah Pemotongan Hewan Ternak
Number of Registered Slaugtered Cow 53
7.9 Jumlah Populasi dan Pemotongan Unggas
Number Of Slaughtered Poultry and chicken Population 54
7.10 Luas dan Produksi Perikanan Darat
Area and Production of Inland Fish 55

8.1. Jumlah Pelanggan Listrik Menurut Jenis Pelanggan
Number of Electric Customer by Kind 57
8.2. Jumlah Pelanggan Air Minum Menurut Jenis Pelanggan
Number of Water Customer by Kind 58

9.1. Panjang Jalan Menurut Status Jalan
Road Length by Status 60
9.2. Panjang Jalan Menurut Jenis Permukaan Jalan
Road Length by Type of Surface 61
9.3. Jumlah Kendaraan Bermotor Wajib Uji Jenis Kendaraan
Number Of Bus Passanger By Kind Of Vehicles 62

10.1. Target dan Realisasi PBB Menurut Nagari/ Korong Tahun 2017
Target and Realization of PBB by Villages 64

https://padangpariamankab.bps.go.id

GEOGRAFI

GEOGRAPHY

1

LETAK GEOGRAFI

https://haltengkabupatenpariamankab.bps.go.id

Tabel : 1. 1. Letak Geografis, Batas dan Luas Daerah / Kec Patamuan
Geographical Location, Boundaries and Total Area
Tahun 2017

	Uraian / *Explanation*	Keterangan / *Note*
	(1)	(2)
1.	Letak Geografis / *Geographical Location*	100 ^{0} 17 ' 00 " Bujur Timur 0 ^{0} 40 ' 00 " Lintang Selatan
2.	Batas Wilayah *Boundaries Of District*	
	a. Sebelah Utara / *North*	Kabupaten Agam
	b. Sebelah Selatan / *South*	Kec. VII Koto Sungai Sarik
	c. Sebelah Barat / *West*	Kec.V Koto Timur & Padang Sago
	d. Sebelah Timur / *East*	Kecamatan 2x11 Kayu Tanam
3.	Luas Daerah *Total Area*	53,05 km^{2}
4.	Ketinggian Dari Permukaan l *Altitude*	25 - 500 m dpl

Sumber : Badan Pertanahan Nasional Kabupaten Padang Pariaman
Source : National Land Agency of Padang Pariaman Regency

https://padangpariamankab.bps.go.id

Tabel : 1. 2. Luas Daerah Menurut Nagari / Korong Kecamatan Patamuan
Tahun 2017
Area By Villages

	Nagari / Korong / *Villages*	Luas Daerah / *Area*
	(1)	(2)
001	SUNGAI DURIAN	4,04
002	TANDIKAT	12,97
003	TANDIKAT UTARA	8,58
004	KAMPUANG TANJUANG KOTO MAMBANG SUNGAI DURIAN	7,80
005	TANDIKAT SELATAN	11,99
006	TANDIKAT BARAT	7,67
	Jumlah / *Total*	**53,05**

Sumber : Bps Kabupaten Padang Pariaman
Source : District Office of Patamuan

https://padangpariamankab.bps.go.id

Tabel : 1. 3. Luas Lahan Menurut Penggunaannya Kecamatan Patamuan Tahun 2017

Land Area by Utilization, 2017

	Penggunaan/*Utilization*	Luas/*Area* (ha)	Persentase/ *Percentage*
	(1)	(2)	(3)
1	Pemukiman /Settlement	144	2,70
2	Sawah /Wet Field	996	18,77
3	Tegalan /Dry Field	25	0,46
4	Kebun Campuran /Mixture Garden	640	12,05
5	Perkebunan Rakyat /Plantation	2.236	42,15
6	Hutan Belukar /Thicket	530	9,99
7	Hutan /Forest	624	11,76
8	Semak / Alang-alangUnderbrush	29	0,55
9	Lain-lainOthers	83	1,56
	Jumlah/*Total*	5305	100,00

Sumber : Badan Pertanahan Nasional Kabupaten Padang Pariaman

Source : National Land Agency of Padang Pariaman Regency

https://padangpariamankab.bps.go.id

Tabel : 1. 4. Jarak Nagari ke Ibukota Kecamatan, Kabupaten dan Propinsi (km) Kecamatan Patamuan Tahun 2017
Distance between villages and Capital of District, Regency, and Province (Km)
Tahun 2017

Nagari / Korong / *Villages*	Jarak ke Ibukota		
	Kecamatan *District*	Kabupaten *Regency*	Propinsi *Province*
(1)	(2)	(3)	(4)
010. SUNGAI DURIAN			
01. Sungai Durian	4,0	16,0	45,0
02. Koto Mambang	5,0	18,0	43,0
03. Kampung Tanjung	6,0	19,0	44,0
020. TANDIKAT			
04. Kabun Pondok Duo	8,0	21,0	46,0
05. Pucung Anam	8,0	21,0	46,0
06. Sungai Kasikan	10,0	21,0	46,0
07. Lubuk Aro	10,0	23,0	48,0
08. Labu Kumbung			
09. Galoro	15,0	20,5	53,0
10. Sarang Gagak			
11. Lareh Nan Panjang	15,0	21,5	53,0
12. Pulau Air	11,0	24,0	49,0
003 TANDIKEK UTARA			
13. Lubuk Laweh - Kp. Apa	11,0	24,0	49,0
14. Lubuk Laweh - Jajaran			
15. Paraman Talang Bawah	13,0	25,0	51,0
16. Tandikek Asli			
17. Sialang			
18. Air Kelok			

Sumber : Kantor Camat Patamuan
Source : District Office of Patamuan

https://pdeinginpariamankab.bps.go.id

Tabel : 1. 5. Jumlah Hari dan Curah Hujan selama Tahun 2017
Number of Rainy Days and Rain Fall, 2017

Bulan/*Month*	Hari Hujan / *Rainy Days*	Curah Hujan / *Rain Fall*
(1)	(2)	(3)
Januari/*January*	14	452
Pebruari/*February*	16	378
Maret/*March*	17	334
April	22	383
Mei/*May*	18	457
Juni/*June*	14	358
Juli/*July*	13	205
Agustus/*August*	17	295
September/*September*	23	440
Oktober/*October*	14	385
Nopember/*November*	26	717
Desember/*December*	21	441
Rata-rata/	18	404

Sumber : Stasiun Klimatologi Sicincin
Source : Climatologi Station, Sicincin

https://padangpariamankab.bps.go.id

PEMERINTAHAN

GOVERNMENT

2

https://padangpariamankab.bps.go.id

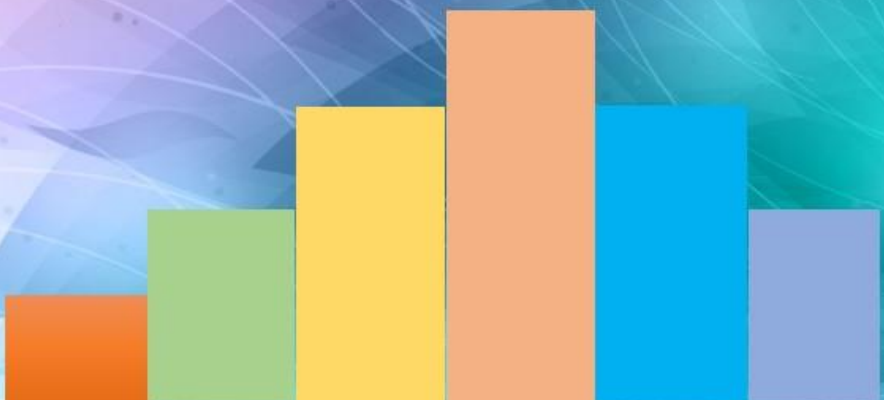

Tabel : 2. 1. Nama Korong dan Nagari

Name Of Villages By Traditional Sub- Districts

Tahun 2017

	Korong / *Traditional Villages*	Nagari *Traditional Sub Districts*
	(1)	(2)
01.	Sungai Durian	Sungai Durian
02.	Tungka	Sungai Durian
03.	Lapau Jambu	Sungai Durian
04.	Sijagek	Sungai Durian
05.	Lubuk Aro	Tandikat
06.	Lubuk Aro Batang Sani	Tandikat
07.	Lubuk Aro Tungka	Tandikat
08.	Lubuk Aro Timur	Tandikat
09.	Lubuk Aro Bukit Gadang	Tandikat
10.	Mudiak Balai Pulau Aie	Tandikat
11.	Pulau Aie Barat	Tandikat
12.	Sialang Pulau Aie	Tandikat
13.	Lubuk Laweh - Kp. Apa	Tandikek Utara
14.	Lubuk Sawah - Jajaran	Tandikek Utara
15.	Air Kelok	Tandikek Utara
16.	Tandikek Asli	Tandikek Utara
17.	Paraman Talang	Tandikek Utara
18.	Sialang	Tandikek Utara
19.	Padang Lua	Tandikek Selatan
20.	Labu Kumbuang	Tandikek Selatan
21.	Kabun Pondok Duo Utara	Tandikek Selatan
22.	Kabun Pondok Duo Selatan	Tandikek Selatan
23.	Kampung Guci	Tandikek Selatan
24.	Aie Mondak	Tandikek Selatan
25.	Caung	Tandikek Selatan
26.	Banilingkung	Tandikek Selatan
27.	Andaleh	Tandikek Selatan
28.	Lareh Nan Panjang	Tandikek Barat
29.	Durian Condong Lareh Nan Pj	Tandikek Barat
30.	Parit Tangah Lareh Nan Pjg	Tandikek Barat
31.	Tanjuang Raya Galoro	Tandikek Barat
32.	Panyalai Galoro	Tandikek Barat
33.	Kampuang Parit Galoro	Tandikek Barat
34.	Sarang Gagak	Tandikek Barat
35.	Jambu Kaliang Sarang Gagak	Tandikek Barat
36.	Simpang Tigo Koto Mambang	Kp Tanjung Koto Mambang
37.	Kampuang Tangah	Kp Tanjung Koto Mambang
38.	Mudiak Aie	Kp Tanjung Koto Mambang
39.	Kampuang Tanjuang	Kp Tanjung Koto Mambang
40.	Sawah Tuko	Kp Tanjung Koto Mambang
41.	Lubuak Punggai	Kp Tanjung Koto Mambang

Sumber : Kantor Camat Patamuan

Source : District Office of Patamuan

https://padangpariamankab.bps.go.id

Tabel : 2. 2. Nama Nagari dan Jumlah Korong

Name Of Villages and Number Of Villages Cluster

Tahun 2017

Nagari / *Villages*	Jumlah Korong *Village Cluster*
(1)	(2)
001 SUNGAI DURIAN	4
002 TANDIKAT	8
003 TANDIKAT UTARA	6
004 KAMPUANG TANJUANG KOTO MAMBANG SUNGAI DURIAN	6
005 TANDIKAT SELATAN	9
006 TANDIKAT BARAT	8
Jumlah / *Total*	**41**

Sumber : Kantor Camat Patamuan

Source : District Office of Patamuan

https://padangpariamankab.bps.go.id

Tabel : 2. 3. Jumlah Pegawai Negeri Sipil Perangkat Camat dan Nagari Kecamatan Patamuan Tahun 2017

Number of Civil Servants at District Office of Patamuan by Rank Tahun 2017

Golongan / Ruang Gaji *Rank*	Laki-laki *Male*	Perempuan *Female*	Jumlah *Total*
(1)	(2)	(3)	(4)
1. Golongan I *First Rank*	-	-	-
2. Golongan II *Second Rank*	2	1	3
3. Golongan III *Third Rank*	6	2	8
4. Golongan IV *Fourth Rank*	1	1	2
Jumlah / *Total*	**9**	**4**	**13**

Sumber : Kantor Camat dan Nagari di Kec. Patamuan

Source : Services/Offices of Patamuan

https://padangpariamankab.bps.go.id

Tabel : 2. 4. Jumlah Pegawai Negeri Sipil Perangkat Camat dan Nagari Kecamatan Patamuan Tahun 2017

Number of Civil Servants by Education Level, 2017

	Pendidikan Tertinggi *Education Level*	Laki-laki *Male*	Perempuan *Female*	Jumlah *Total*
	(1)	(2)	(3)	(4)
1.	Sekolah Dasar *Elementary School*	0	0	0
2.	SMP *Junior High School*	1	0	1
3.	SMA *Senior High School*	2	0	2
4.	Akademi *Academy*	0	1	1
5.	Sarjana (S1) *Graduate*	7	2	9
4.	Pasca Sarjana (S2/S3) *Post Graduate*	0	0	0
	Jumlah / *Total*	**10**	**3**	**13**

Sumber : Kantor Camat dan Nagari di Kec.Patamuan

Source : Services/Offices of Patamuan

https://padangpariamankab.bps.go.id

KEPENDUDUKAN

3

POPULATION

https://padangpariamankab.bps.go.id

Tabel. 3.1. Perkembangan Penduduk dari Tahun 2009-2017
Kecamatan Patamuan Tahun 2017
Trend of Population since 2009 to 2017

Tahun *Years*	Penduduk / *Population*		
	Laki - laki / *Male*	Perempuan / *Female*	Jumlah / *Totals*
(1)	(2)	(3)	(4)
2009	7.531	8.173	15.704
2010	7.767	7.982	15.749
2011	7.888	8.061	15.949
2012	7.862	8.079	15.941
2013	7.944	8.173	16.117
2014	8.013	8.224	16.237
2015	8.077	8.274	16.351
2016	8.136	8.320	16.456
2017	8.193	8.370	16.563

Sumber : Badan Pusat Statistik Kabupaten Padang Pariaman
Source : BPS - Statistics of Padang Pariaman Regency

https://padangpariamankab.bps.go.id

Tabel : 3. 2. Jumlah Penduduk Menurut Jenis Kelamin dan Rasio Kecamatan Patamuan Tahun 2017

Population by Villages, Sex, and Sex Ratio, 2017

Nagari / Korong	Penduduk			Rasio Jenis Kelamin
	Laki-Laki	Perempuan	Jumlah	
(1)	(2)	(3)	(4)	(5)
001 SUNGAI DURIAN	2,410	2,517	4,927	95,75
002 TANDIKAT	4,558	4,647	9,205	98,08
003 TANDIKAT UTARA	1,225	1,206	2,431	101,58
Jumlah / *Total*	**8,193**	**8,370**	**16,563**	**98,47**

Sumber : Badan Pusat Statistik Kabupaten Padang Pariaman

Source : BPS - Statistics of Padang Pariaman Regency

https://padangpariamankab.bps.go.id

Tabel. 3.3. Penduduk Menurut Kelompok Umur dan Jenis Kelamin Kecamatan Patamuan Tahun 2017
Population by Age Group and Sex, 2017

Kelompok Umur *Age Group*	Jenis Kelamin / *Kind of Sex*		Jumlah / *Total*
	Laki-Laki *Male*	Perempuan *Female*	
(1)	(2)	(3)	(4)
0 - 4	862	809	1.671
5 - 9	936	855	1.791
10 - 14	922	867	1.789
15 - 19	699	582	1.281
20 - 24	494	441	935
25 - 29	504	464	968
30 - 34	516	539	1.055
35 - 39	486	551	1.037
40 - 44	547	535	1.082
45 - 49	449	537	986
50 - 54	383	479	862
55 - 59	386	475	861
60 - 64	426	483	909
65 - 69	277	304	581
70 - 74	154	204	358
75 +	152	245	397

Jumlah/*Total*	2017	8.193	8.370	16563
	2016	8.136	8.320	16456
	2015	8.077	8.274	16351
	2014	8.013	8.224	16237
	2013	7.944	8.173	16117

Sumber : Badan Pusat Statistik Kabupaten Padang Pariaman
Source : BPS - Statistics of Padang Pariaman Regency

https://padangpariamankab.bps.go.id

Tabel : 3.4. Rata-Rata Penduduk Per Km² dan Per Rumah tangga Kecamatan Patamuan Tahun 2017

Population Average by Km² and Household, 2017

Nagari / Korong / *Villages*	Luas Daerah *Area (Km)*	Jumlah Penduduk *Population*	Jumlah Rumah tangga *Household*	Rata-Rata Penduduk *Average Population*	
				per Km² *Km²*	per RT *Household*
(1)	(2)	(3)	(4)	(5)	(6)
001 SUNGAI DURIAN	11,84	4,927	1,134	414	4
002 TANDIKAT	32.63	9,205	2,202	280	4
003 TANDIKAT UTARA	8.58	2,431	633	281	4
Jumlah / *Total*	**53,05**	**16.563**	**3.969**	**694**	**4**

Sumber : Badan Pusat Statistik Kabupaten Padang Pariaman

Source : BPS - Statistics of Padang Pariaman Regency

https://padangpariamankab.bps.go.id

Tabel : 3. 5. Kepadatan Penduduk Menurut Nagari / Korong Kecamatan Patamuan Tahun 2017
Population Density by Villages, 2017

Nagari / Korong / *Villages*	Luas Daerah (Km^2) *Area (Km^2)*	Jumlah Penduduk *Population*	Kepadatan Penduduk *Density*
(1)	(2)	(3)	(4)
001 SUNGAI DURIAN	11,84	4.927	416
002 TANDIKAT	32,63	9.205	282
003 TANDIKAT UTARA	8,58	2.431	283
Jumlah / *Total*	**53,05**	**16.563**	**312**

Sumber : Badan Pusat Statistik Kabupaten Padang Pariaman
Source : BPS - Statistics of Padang Pariaman Regency

https://padangpariamankab.bps.go.id

PENDIDIKAN

4

EDUCATION

https://padangpariamankab.bps.go.id

Tabel. 4.1 . Jumlah Sekolah Negeri dan Swasta Menurut Tingkat Pendidikan Kecamatan Patamuan Tahun 2017
Number of Public and Private School by Education Level and Type School, 2017

Tingkat Pendidikan *Education Level*	Sekolah / *School*		Jumlah *Total*
	Negeri *Public*	Swasta *Private*	
(1)	(2)	(3)	(4)
01. Sekolah Dasar *Elementary School*	15	-	15
02. Sekolah Menengah Pertama *Junior High School*	3	-	3
03. Sekolah Menengah Atas *Senior High School*	1	-	1
04. Akademi / Universitas *Academy / University*	-	-	-
Jumlah / *Total*	**19**	**0**	**19**

Sumber : Dinas Pendidikan Kabupaten Padang Pariaman
Source : Education and Sport Service of Padang Pariaman

https://padangpariamankab.bps.go.id

Tabel. 4.2. Jumlah Kelas, Guru, dan Murid Menurut Tingkat Pendidikan Kecamatan Patamuan Tahun 2017
Number of Class, Teachers and Pupils by Education Level, 2017

Tingkat Pendidikan *Education Level*	Kelas *Class*	Guru *Teachers*	Murid *Pupils*
(1)	(2)	(3)	(4)
01. Sekolah Dasar *Elementary School*	93	173	2 641
02. Sekolah Menengah Pertama *Junior High School*	18	43	400
03. Sekolah Menengah Atas *Senior High School*	3	14	111
Jumlah / *Total*	**114**	**230**	**3.152**

Sumber : Dinas Pendidikan Kabupaten Padang Pariaman
Source : Education and Sport Service of Padang Pariaman

https://padangpariamankabbps.go.id

Tabel. 4.3. Ratio Murid Terhadap Guru Menurut Tingkat Pendidikan Kecamatan Patamuan Tahun 2017
Ratio Pupils - Teachers by Education Level, 2017

Tingkat Pendidikan *Education Level*	Guru *Teachers*	Murid *Pupils*	Rasio *Ratio*
(1)	(2)	(3)	(4)
01. Sekolah Dasar *Elementary School*	173	2 641	15
02. Sekolah Menengah Pertama *Junior High School*	43	400	9
03. Sekolah Menengah Atas *Senior High School*	14	111	2
Jumlah / *Total*	**230**	**3.152**	**14**

Sumber : Dinas Pendidikan Kabupaten Padang Pariaman
Source : Education and Sport Service of Padang Pariaman

https://padangpariamankab.bps.go.id

Tabel. 4.4. Jumlah Peserta dan Yang Lulus UN Menurut Tingkat Pendidikan Kecamatan Patamuan Tahun 2017
Number of Participant and UN Graduates by Education Level, 2017

	Tingkat Pendidikan *Education Level*	Peserta UN *Participant of UN*	Lulus UN *Graduate*	Persentase Kelulusan *Percentage of Graduate*
	(1)	(2)	(3)	(4)
01.	Sekolah Dasar *Elementary School*	363	343	100
02.	Sekolah Menengah Pertama *Junior High School*	140	140	100
03.	Sekolah Menengah Atas *Senior High School*	-	-	-
04.	Sekolah Menengah Kejuruan *Vocational Schools*	-	-	-
	Jumlah / *Total*	**503**	**503**	**100**

Sumber : Dinas Pendidikan dan Olah raga kabupaten Padang Pariaman
Source : Education and Sport Service of Padang Pariaman Regency
Ket */ Note : UN = Ujian Nasional/ State Evaluation of Final Exam*

https://padangpariamankab.bps.go.id

Tabel. 4.5. Jumlah Madrasah Menurut Tingkat Pendidikan dan Status Kecamatan Patamuan Tahun 2017
Number of Islamic School by Education Level and Type of Schools tahun 2017

Tingkat Pendidikan *Education Level*	Sekolah / *School*		Jumlah *Total*
	Negeri *Public*	Swasta *Private*	
(1)	(2)	(3)	(4)
01. Madrasah Ibtidaiyah *Islamic Elementary School*	-	-	-
02. Madrasah Tsanawiyah *Islamic Junior High School*	1	-	1
03. Madrasah Aliyah *Islamic Senior High School*	-	-	-
Jumlah / *Total*	**1**	**0**	**1**

Sumber : Kantor Kementrian Agama Kabupaten Padang Pariaman
Source : Dept Of Religious Affairs Of Padang Pariaman Regency

https://padangpariamankab.bps.go.id

Tabel. 4. 6. Jumlah Kelas, Guru, dan Murid Madrasah Menurut Tingkat Kecamatan Patamuan Tahun 2017
Pendidikan */Number of Class, Teachers and Pupils at Islamic School by Education Level Tahun 2017*

Tingkat Pendidikan *Education Level*	Kelas *Class*	Guru *Teachers*	Murid *Pupils*
(1)	(2)	(3)	(4)
01. Madrasah Ibtidaiyah *Islamic Elementary School*	-	-	-
02. Madrasah Tsanawiyah *Islamic Junior High School*	14	38	472
03. Madrasah Aliyah *Islamic Senior High School*	-	-	-
Jumlah / *Total*	**14**	**38**	**472**

Sumber : Kantor Kementrian Agama Kabupaten Padang Pariaman
Source : Dept Of Religious Affairs Of Padang Pariaman Regency

https://padangpariamankab.bps.go.id

Tabel. 4.7. Ratio Murid Terhadap Guru Madrasah Menurut Tingkat Pendidikan Kecamatan Patamuan Tahun 2017
Ratio Pupils - Teachers at Islamic School by Education Level Tahun 2017

	Tingkat Pendidikan *Education Level*	Guru *Teachers*	Murid *Pupils*	Rasio *Ratio*
	(1)	(2)	(3)	(4)
01.	Madrasah Ibtidaiyah *Islamic Elementary School*	-	-	-
02.	Madrasah Tsanawiyah *Islamic Junior High School*	38	472	12
03.	Madrasah Aliyah *Islamic Senior High School*	-	-	-
	Jumlah / *Total*	**38**	**472**	**12**

Sumber : Kantor Kementrian Agama Kabupaten Padang Pariaman
Source : Dept Of Religious Affairs Of Padang Pariaman Regency

https://padangpariamankab.bps.go.id

Tabel. 4.8. Jumlah Peserta dan Yang Lulus UN Menurut Tingkat Pendidikan Kecamatan Patamuan Tahun 2017
Madrasah/*Number of Participant and UN Graduates by Islamic Education Level Tahun 2017*

Tingkat Pendidikan *Education Level*	Peserta UN *Participant of UN*	Lulus UN *Graduate*	Persentase Kelulusan *Percentage of Graduate*
(1)	(2)	(3)	(4)
01. Madrasah Ibtidaiyah *Islamic Elementary School*	-	-	-
02. Madrasah Tsanawiyah *Islamic Junior High School*	159	159	100
03. Madrasah Aliyah *Islamic Senior High School*	-	-	-
Jumlah / *Total*	**159**	**159**	**100**

Sumber : Madrasah Tsanawiyah Negeri Patamuan
Source : Islamic Junior High School of Patamuan
Keterangan */ Note :*
UN : Ujian Nasional/ *State Evaluation of Final Exam*

https://padangpariamankab.bps.go.id

KESEHATAN DAN KELUARGA BERENCANA

HEALTH AND FAMILY PLAN

5

https://padangpariamankab.bps.go.id

Tabel : 5. 1. Jumlah Puskesmas dan Posyandu Menurut Nagari / Korong Kecamatan Patamuan Tahun 2017
Number of Public Health Centre and Child Health Service by Villages Tahun 2017

Nagari / Korong / *Villages*	Puskesmas / Pustu *Public Health Centre / Sub*	Posyandu *Child Health Service*
(1)	(2)	(3)
001. Sungai Durian	0	4
002 Tandikat	0	9
003. Tandikat Utara	1	6
004. Kampung Tanjung Koto Mambang Sungai Durian	0	6
005. Tandikat Selatan	2	12
006. Tandikat Barat	1	6
Jumlah / *Total*	**4**	**43**

Sumber : Puskesmas Patamuan
Source : Public Health Centre of Patamuan

https://pdangpariamankab.bps.go.id

Tabel : 5. 2. Jumlah Dokter, Tenaga Medis dan Dukun Terlatih Menurut Nagari Kecamatan Patamuan Tahun 2017
Number of Doctors, Paramedic and Traditional Paramedic by Villages, 2017

	Nagari / Korong / *Villages*	Dokter *Doctor*	Perawat/Bidan *Nurse/Midwive*	Dukun *Traditional Paramedic*
	(1)	(2)	(3)	(4)
001.	Sungai Durian	0	1	0
002	Tandikat	0	5	0
003.	Tandikat Utara	0	5	0
004.	Kampung Tanjung Koto Mambang Sungai Durian	0	5	0
005.	Tandikat Selatan	0	6	0
006.	Tandikat Barat	0	2	0
	Jumlah / *Total*	**0**	**24**	**0**

Sumber : Puskesmas Patamuan
Source : Public Health Centre of Patamuan

https://padangpariamankab.bps.go.id

Tabel : 5. 3. Jumlah Kunjungan Pada Puskesmas Per Bulan
Kecamatan Patamuan Tahun 2017
Number of Attedance to Public Health Centre by Month, 2017

Bulan		Pengunjung		
		Laki-laki	Perempuan	Jumlah
(1)		(2)	(3)	(4)
1.	Jan	480	777	1 257
2.	Peb	574	801	1 375
3.	Maret	569	826	1 395
4.	April	509	730	1 239
5.	Mei	562	782	1 344
6.	Juni	351	580	931
7.	Juli	409	596	1 005
8.	Agustus	485	722	1 207
9.	Sept	488	706	1 194
10.	Okt	480	884	1 364
11.	Nop	413	626	1 039
12.	Des	474	670	1 144
Jumlah / *Total*		**5 794**	**8 700**	**14 494**

Sumber : Puskesmas Patamuan
Source : Public Health Centre of Patamuan

https://pulangpariamankab.bps.go.id

Tabel : 5.4. Jumlah Pasien yang Berkunjung ke Puskesmas Menurut Jenis Kecamatan Patamuan Tahun 2017
Number of Patient by Kind of Main Desease, 2017

Jenis Penyakit *Main Desease*	Pengunjung / *Attendance*		
	Laki-laki *Male*	Perempuan *Female*	Jumlah / *Total*
(1)	(2)	(3)	(4)
1. TBC	15	9	24
2. Muntaber	0	0	0
3. Malaria	0	0	0
4. Lepra / Leprosy	0	0	0
5. Prambusia	0	0	0
6. Rabies	0	0	0
7. Demam Berdarah/*Bloody Fever*	1	3	4
8. Diare	129	97	226
9. I S P A	1.052	900	1.952
10. Lainnya / *Others*	0	0	-
Jumlah / *Total*	**1.197**	**1.009**	**2.206**

Sumber : Puskesmas Patamuan
Source : Public Health Centre of Patamuan

Keterangan / *Note :*
*) data tidak tersedia / *data not available*

https://pasangpariamankab.bps.go.id

Tabel : 5.5. Persentase Balita yang Pernah Diberikan Imunisasi Menurut Nagari Kecamatan Patamuan Tahun 2017
Percentage of Child that Have Been Immunization by Villages, 2017

	Nagari / Korong	Polio	Campak	DPT
	(1)	2	3	4
001.	Sungai Durian	91,0	88,5	80,5
002	Tandikat	88,4	73,2	93,8
003.	Tandikat Utara	84,7	87,3	83,5
004.	Kampung Tanjung Koto Mambang Sungai Durian	90,5	83,15	96,0
005.	Tandikat Selatan	93,5	67,7	85,9
006.	Tandikat Barat	63,0	44,2	63,0
	Jumlah	**85,2**	**74**	**83,8**

Sumber : Puskesmas Kecamatan Patamuan
Source : Public Health Centre District of Patamuan

https://padangpariamankab.bps.go.id

Tabel : 5. 6. Persentase Ibu Hamil dan Calon Pengantin Baru yang Pernah Diimunisasi TT I dan TT II Menurut Nagari di Kecamatan Patamuan Tahun 2017

Percentage of Pregnant Mother and Prospectus Couple that Have Been Immunization TT I and TT II by Villages, 2017

Nagari / Korong / *Villages*	TT I	TT II	Jumlah *Total*
(1)	(2)	(3)	(4)
001. Sungai Durian	27,8	41,7	69,5
002 Tandikat	32,7	46,4	79,1
003. Tandikat Utara	19,5	19,4	38,9
004. Kampung Tanjung Koto Mambang Sungai Durian	34,8	26,6	61,4
005. Tandikat Selatan	23,5	30,4	53,9
006. Tandikat Barat	23,9	23,3	47,2
Jumlah / *Total*	**27,00**	**31,30**	**58,30**

Sumber : Puskesmas Patamuan

Source : Public Health Centre of Patamuan

https://padangpariamankab.bps.go.id

Tabel : 5. 7. Jumlah Pos KB dan Akseptor KB Menurut Nagari / Korong Kecamatan Patamuan Tahun 2017
Number of Family Planning Service Centre and Acceptor by Villages, 2017

Nagari / Korong / *Villages*	Pos KB *Service Centre*	Sub Pos KB	Akseptor KB *Acceptor*
(1)	(2)		(3)
001. Sungai Durian	3	5	89
002 Tandikat	4	6	99
003. Tandikat Utara	4	6	110
004. Kampung Tanjung Koto Mambang Sungai Durian	2	6	101
005. Tandikat Selatan	3	6	118
006. Tandikat Barat	2	6	94
Jumlah / *Total*	**18**	**35**	**611**

Sumber : KCD KCKB Kecamatan Patamuan
Source : Demographic, Civil Affairs and Family Planning of Patamuan

https://padangpariamankab.bps.go.id

Tabel : 5. 8. Target dan Realisasi Akseptor KB Menurut Nagari / Korong Kecamatan Patamuan Tahun 2017
Target and Realization of Acceptor of Family Planning Program by Villages, 2017

	Nagari / Korong / *Villages*	Target *Target*	Realisasi *Realization*
	(1)	(2)	(3)
001.	Sungai Durian	49	89
002	Tandikat	62	99
003.	Tandikat Utara	63	110
004.	Kampung Tanjung Koto Mambang Sungai Durian	67	101
005.	Tandikat Selatan	64	118
006.	Tandikat Barat	60	94
	Jumlah / *Total*	**365**	**611**

Sumber : KCD KCKB Kecamatan Patamuan
Source : Demographic, Civil Affairs and Family Planning of Patamuan

https://padangpariamankab.bps.go.id

Tabel : 5. 9. Jumlah Akseptor KB Menurut Nagari/Korong dan Jenis Kontrasepsi Kecamatan Patamuan Tahun 2017
Number of Acceptor of Family Planning Program by Kind of Contraception, 2017

Nagari / Korong / *Villages*	Jenis Kontrasepsi *Kind of Contraception*						Jumlah *Total*
	MOW MOP	IUD	IMPL	STK	PIL	KON DOM	
(1)	(2)	(3)	(4)	(5)	(6)	(7)	(8)
001. Sungai Durian	0	0	4	57	23	5	89
002 Tandikat	1	1	16	54	23	4	99
003. Tandikat Utara	2	2	18	60	22	5	110
004. Kampung Tanjung Koto Mambang Sungai Durian	0	0	5	69	21	6	101
005. Tandikat Selatan	3	3	19	61	27	5	118
006. Tandikat Barat	2	2	12	54	22	2	94
Jumlah / *Total*	**8**	**8**	**74**	**355**	**138**	**27**	**611**

Sumber : KCD KCKB Kecamatan Patamuan
Source : Demographic, Civil Affairs and Family Planning of Patamuan

https://padangpariamankab.bps.go.id

SOSIAL

SOCIAL

6

https://dpadangpariaman.kab.bps.go.id

Tabel : 6. 1. Jumlah Tempat Ibadah Menurut Nagari / Korong Kecamatan Patamuan Tahun 2017
Number of Religious Place by Villages, 2017

Nagari / Korong	Jenis Tempat Ibadah *Type of Religious Place*		
	Masjid	Mushalla	Lainnya *Others*
(1)	(2)	(3)	(4)
001. Sungai Durian	2	5	18
002 Tandikat	4	4	32
003. Tandikat Utara	4	1	31
004. Kampung Tanjung Koto Mambang Sungai Durian	2	0	32
005. Tandikat Selatan	4	2	29
006. Tandikat Barat	2	0	17
Jumlah / *Total*	**18**	**12**	**159**

Sumber : Kantor Urusan Agama Kec. Patamuan
Source : Religious Affairs of Patamuan

https://padangpariamankab.bps.go.id

Tabel : 6. 2. Jumlah Jemaah Haji menurut Nagari/Korong Kecamatan Patamuan Tahun 2017
Number of Moslem Pilgrims by Villages, 2017

Nagari / Korong / *Villages*	Jenis Kelamin / *Sex*		Jumlah / *Total*
	Laki-Laki *Male*	Perempuan *Female*	
(1)	(2)	(3)	(4)
001. Sungai Durian	0	0	0
002 Tandikat	1	3	4
003. Tandikat Utara	0	0	0
004. Kampung Tanjung Koto Mambang Sungai Durian	0	3	3
005. Tandikat Selatan	0	0	0
006. Tandikat Barat	0	0	0
Jumlah / *Total*	**1**	**6**	**7**

Sumber : Kantor Urusan Agama Kec. Patamuan
Source : Religious Affairs of Patamuan
Keterangan / *Note :*
*) data yang ada hanya sampai tingkat kecamatan

https://padangpariamankab.bps.go.id

Tabel. 6. 3. Jumlah Jemaah Haji menurut Jenis Pekerjaan
Kecamatan Patamuan Tahun 2017
Number of Moslem Pilgrims by Occupation

Jenis Pekerjaan *Occupation*	Jumlah / *Total*
(1)	(4)
1. P e t a n i *Farmer*	1
2. Pedagang *Trader*	1
3. Pegawai Negeri *Civil Servants*	3
4. A B R I *A r m y*	0
5. Lainnya *Others*	2
Jumlah / *Total*	**7**

Sumber : Kantor Urusan Agama Kec. Patamuan
Source : Religious Affairs of Patamuan

https://padangpariamankab.bps.go.id

Tabel. 6. 4. Jumlah Jemaah Haji Menurut Kelompok Umur Kecamatan Patamuan Tahun 2017
Number of Moslem Pilgrims by Age Groups

Jenis Pekerjaan *Occupation*	Jumlah / *Total*
(1)	(2)
< 20	0
20 - 30	0
31 - 40	0
41 - 50	0
51 - 60	1
61 - 70	6
> 70	0
Jumlah / *Total*	**7**

Sumber : Kantor Urusan Agama Kec. Patamuan
Source : Religious Affairs of Patamuan

https://padangpariamankab.bps.go.id

Tabel. 6. 5. Jumlah Jemaah Haji Menurut Pendidikan
Kecamatan Patamuan Tahun 2017
Number of Moslem Pilgrims by Education Level

	Jenis Pekerjaan *Occupation*	Jumlah / *Total*
	(1)	(2)
1.	Sekolah Dasar *Elementary Schools*	4
2.	SLTP *Junior High School*	0
3.	SMA *Senior High School*	0
4.	Akademi / D-III *Academy*	0
5.	Universitas *University*	3
	Jumlah / *Total*	**7**

Sumber : Kantor Urusan Agama Kec. Patamuan
Source : Religious Affairs of Patamuan
*) = data tidak tersedia /*data is not available*

https://padangpariamankab.bps.go.id

Tabel. 6. 6. Jumlah Nikah, Talak / Cerai dan Rujuk
Kecamatan Patamuan Tahun 2010-2017
Number of Marriage, Divorce and Reconciliation, 2010-2017

Tahun	Nikah *Marriage*	Talak/Cerai *Divorce*	Rujuk *Reconciliation*
(1)	(2)	(3)	(4)
2010	132	13	0
2011	171	18	0
2012	150	0	0
2013	165	0	0
2014	156	14	0
2015	137	3	1
2016	177	0	0
2017	144	0	0

Sumber : Kantor Urusan Agama Kec. Patamuan
Source : Religious Affairs of Patamuan
Ket : …) = Data tidak tersedia

https://pasangparianmankab.bps.go.id

Tabel. 6. 7. Jumlah Hewan Qurban yang Disembelih Pada Hari Raya Idul Adha Kecamatan Patamuan Tahun 2010-2017
Number of Slaughtered Cattle in Islamic Day Celebration

Tahun *Years*	Kambing *Goat*	Sapi *Cow*
(1)	(2)	(3)
2010	7	66
2011	19	74
2012	19	74
2013	59	89
2014	91	59
2015	85	60
2016	206	103
2017	19	105

Sumber : Kantor Urusan Agama Kec. Patamuan
Source : Religious Affairs of Patamuan

https://padangpariamankab.bps.go.id

7

PERTANIAN

AGRICULTURE

https://padangpariamankab.bps.go.id

Tabel : 7.1. Luas Lahan Menurut Jenis Penggunaannya (Ha)
Kecamatan Patamuan Tahun 2017
Area By Utilization (Ha), 2017

	Penggunaan / *Utilization*	Luas Lahan (Ha)/ *Area (Ha)*
	(1)	(2)
1 .	Lahan Sawah / Wet Land	3,283
2 .	Perkebunan / Ditanami Pohon /	)*
3 .	Tegal /Huma, Kebun Ladang /*Cultivation*	3.345
4 .	Padang Rumput / *Savana*	-
5 .	Lainnya / *Others*	51
	Jumlah / *Total*	**7.024**

Sumber : Dinas Pertanian Kab. Padang Pariaman
Source : Agriculture Service of Padang Pariaman

Catattan :)* Data Tidak tersedia

https://padangpariamankab.bps.go.id

Tabel : 7.2. Luas Lahan Sawah Jenis Pengairan (Ha)
Kecamatan Patamuan Tahun 2017
Planted Area of Wet Land Paddy by Kind of Irrigation (Ha), 2017

	Jenis Pengairan/ *Kind of Irrigation*	Luas Lahan (Ha)/ *Area (Ha)*
	(1)	(2)
1 .	Irigasi Teknis / Technics *Irrigation*	-
2.	Irigasi 1/2 Teknis / *Half Technics*	41
3.	Sederhana / *Simple Irrigation*	635
4.	Desa/Non PU / *VillagesIrrigation*	399
5.	Non Irigasi / *Non Irrigation*	108
	Jumlah / *Total*	**1 183**

Sumber : Dinas Pertanian Kab. Padang Pariaman
Source : Agriculture Service of Padang Pariaman

https://padangpariamankab.bps.go.id

Tabel : 7.3. Luas Tanam, Luas Panen, Produksi dan Rata-Rata Produksi Tanaman Pangan
Planted Area, Harvested Area, Production and Average Production of Food Crops Commodity Tahun 2017

Jenis Tanaman *Type of Food Crops*		Luas Tanam / *Planted Area* (Ha / *Ha*)	Luas Panen / *Harvested Area* (Ha / *Ha*)	Produksi / *Production* (Ton / *Ton*)	Rata-Rata Produksi / *Average Production* (Ton / Ha)
(1)		(2)	(3)	(4)	(5)
1.	Padi Sawah *Wet Land Paddy*	3.706,1	3.282,7	16.741,77	5,10
2.	Jagung *Maize*	-	-	-	0,00
3.	Ubi Kayu *Cassava*	-	-	-	0,00
4.	Ubi Jalar *Sweet Potatoes*	-	-	-	0,00
5.	Kacang Tanah *Peanuts*	-	-	-	0,00
6.	Kedelai *Soya Beans*	-	-	-	0,00
7.	Kacang Hijau *Green Peanuts*	-	-	-	0,00
	Jumlah / *Total*	**3.706,1**	**3.282,7**	**16.741,77**	**5,10**

Sumber : Dinas Pertanian Kab. Padang Pariaman
Source : Agriculture Service of Padang Pariaman

https://padangpariamankab.bps.go.id

Tabel : 7.4. Luas Panen dan Produksi Sayuran dan Tanaman Buah Semusim
Harvested Area and Production of Seasonal Vegetables and Fruits Plants Tahun 2017

Jenis Sayuran *Type of Vegetables*		Luas Tanam / *Planted Area* (Ha / *Ha*)	Luas Panen / *Harvested Area* (Ha / Ha)	Produksi / *Production* (Ton/*Ton*)	Rata-Rata Produksi / *Average Production* (Ton / Ha)
(1)		(2)	(3)	(4)	(5)
1.	Terung *Egg Plant*	-	-	-	0,00
2.	Ketimun *Cucumber*	-	-	-	0,00
3.	Cabe Merah *Red Pepper*	-	-	-	0,00
4.	Bayam *Spinach*	-	-	-	0,00
5.	Kangkung *Swamp Cabbage*	-	-	-	0,00
6.	Kacang Panjang *Cow Peas*	-	-	-	0,00
7.	Semangka *Water Melon*	-	-	-	0,00
	Jumlah / *Total*	**0**	**0**	**0**	**0**

Sumber : Dinas Pertanian Kab. Padang Pariaman
Source : Agriculture Service of Padang Pariaman

https://padangpariamankab.bps.go.id

Tabel. 7.5. Luas Panen dan Produksi Buah-buahan Kecamatan Patamuan Tahun 2017
Harvested Area and Production of Fruits,2017

	Jenis Buah-buahan *Kind of Fruits*	Jumlah Tanaman / *Number of Plants* (Batang/*Trees*)	Luas Areal / *Planted Area* (Ha/*Ha*)	Jumlah Tanaman Menghasilkan / *Harvested Plant* (Batang/*Trees*)	Produksi / *Production* (*Ton*)
	(1)	(2)	(3)	(4)	(5)
1.	Alpukat / *Avocado*	10	0,09	8,0	0,44
2.	Mangga / *Mangoes*	497	4,52	0,0	0,0
3.	Rambutan / *Rambutan*	2 179	15,56	0,0	0,00
4.	Duku / *Duku*	8	0,05	0,0	0,0
5.	Jeruk / *Orange*	0	0,00	0,00	0,00
6.	Durian / *Durian*	2 713	22,06	0,00	0,00
7.	Jambu Biji / *Guava*	50	0,18	30,0	0,45
8.	Pepaya / *Papaya*	162 932	101,83	121732,0	10476,07
9.	Pisang / *Banana*	16 248	40,62	9950,0	706,45
10.	Manggis / *Mangosteen*	9 103	51,14	0,0	0,00
11.	Nangka / *Jackfruits*	527	1,90	343,0	25,73
12.	Melinjo / *Melinjo*	0	0,00	0,0	0,00
13.	Nanas / *Pineapple*	0	0,00	0,0	0,00
14.	Sawo / *Chicco*	11	0,06	11,00	2,33
15.	Buah Naga / *Dragon Fruit*	0	0,00	0,0	0,00
	Jumlah / *Total*	**194 278**	**121**	**132 074**	**0**

Sumber : Dinas Pertanian Kab. Padang Pariaman
Source : Agriculture Service of Padang Pariaman

https://padangpariamankab.bps.go.id

Tabel. 7.6. Luas Produksi Tanaman Perkebunan Rakyat Kecamatan Patamuan Tahun 2017
Production Area of Smallholder Plantation,2017

Jenis Tanaman Perkebunan/ *Kinds of Smallholder Plantation*		Produktif / *Productive* (Ha/*Ha*)	Belum Produktif / *Not Productive Yet* (Ha/*Ha*)	Tidak Produktif / *Not Productive* (Ha/*Ha*)	Jumlah / *Total Area* (Ha/*Ha*)	Produksi / *Production* (Ton)
(1)		(2)	(3)	(4)	(5)	(6)
1.	Karet / *Rubber*	786	14	20	820	798,14
2.	Kelapa / *Coconuts*	1 490	116	836	2 442	2089,57
3.	Kulit Manis / *Cassieavera*	233	18	10	261	297,62
4.	Cengkeh / *Clove*	50	-	55	105	19,97
5.	Kopi / *Coffee*	25	-	-	26	23,23
6.	Pala / *Nutmeg*	17	-	-	17	4,30
7.	Kapuk / *Capok*	1	-	-	1	0,25
8.	Pinang / *Pinang*	87	-	5	92	17,16
9.	Nilam / *Nilam*	4	-	-	4	1,00
10.	Kakao / *Cacao*	357	-	343	700	346,18
11.	Enau / *Enau*	2	-	1	3	2,16
12.	Sagu / *Sagu*	7	1	-	8	25,20
13.	Merica / *Pepper*	2	-	-	2	0,86
14.	Kelapa Sawit / *Palm*	20	-	9	29	57,32
15.	Garda Munggu / *Garda Munggu*	74	-	24	98	36,77
16.	Gambir/ *Gambir*	-	-	-	-	-
	Jumlah / *Total*	**3 155**	**149**	**1 303**	**4 608**	**26**

Sumber : Dinas Pertanian Kab. Padang Pariaman
Source : Agriculture Service of Padang Pariaman

https://padangpariamankab.bps.go.id

Tabel : 7.7. Jumlah Populasi Hewan Ternak Kecamatan Patamuan Tahun 2017
Number of Livestock Population, 2017

Jenis Hewan Ternak/ *Kinds of Livestock*		Populasi (Ekor)/ *Population*		
		Jantan/ *Male*	Betina/ *Female*	Jumlah/ *Total*
(1)		(2)	(3)	(4)
1.	Sapi/ *Cow*	574	1 072	1 646
2.	Kerbau/ *Buffalo*	234	456	690
3.	Kuda/ *Horses*	0	0	0
4.	Kambing/ *Goat*	298	679	977
	Jumlah / *Total*	**1 106**	**2 207**	**3 313**

Sumber : Dinas Peternakan Kab. Padang Pariaman
Source : Livestock Service of Padang Pariaman

https://padangpariamankab.bps.go.id

Tabel : 7.8. Jumlah Pemotongan Hewan Ternak Kecamatan Patamuan Tahun 2017

Number of Registered Slaugtered Cow, 2017

Jenis Hewan Ternak/ *Kinds of Livestock*		Pemotongan (Ekor)/ *Slaughtered*		
		Jantan/ *Male*	Betina/ *Female*	Jumlah/ *Total*
(1)		(2)	(3)	(4)
1.	Sapi/ *Cow*	96	0	96
2.	Kerbau/ *Buffalo*	1	0	1
3.	Kuda/ *Horses*	0	0	0
4.	Kambing/ *Goat*	53	21	74
	Jumlah / *Total*	**150**	**21**	**171**

Sumber : Dinas Peternakan Kab. Padang Pariaman

Source : Livestock Service of Padang Pariaman

https://padangpariamankab.bps.go.id

Tabel : 7. 9. Jumlah Populasi dan Pemotongan Unggas Kecamatan Patamuan Tahun 2017

Number Of Slaughtered Poultry and chicken Population, 2017

	Jenis Unggas	Populasi (Ekor)/ *Population*	Pemotongan (Ekor)/ *Slaughtered*
	(1)	(2)	(3)
1.	Ayam Buras / *Domestic Chicken*	20 796	29 114
2.	Ayam Ras Petelur / *Layer Chicken*	32 036	19 222
3.	Ayam Ras / *Broiler*	9 880	98 770
4.	Itik / *Duck*	9 790	5 874
	Jumlah / *Total*	**72 502**	**152 980**

Sumber : Dinas Peternakan Kab. Padang Pariaman

Source : Livestock Service of Padang Pariaman

https://padangpariamankab.bps.go.id

Tabel : 7.10. Luas dan Produksi Perikanan Darat Kecamatan Patamuan Tahun 2017

Area and Production of Inland Fish, 2017

	Jenis Perairan	Luas *Area* *(ha)*	Produksi *Production* *(ton)*
	(1)	(2)	(3)
1.	Perairan Umum/ *Open Water*	3	18
2.	Kolam Peternakan Rakyat / *Public Fishponds*	104,	2 959
3.	Mina Padi / *Paddy Fishponds*	0.	0
	Jumlah / *Total*	107	2 977

Sumber : Dinas Kelautan dan Perikanan Kabupaten Padang Pariaman

Source : Ocean and Fisheries Service of Padang Pariaman

https://padangpariamankab.bps.go.id

INDUSTRI , DAN LISTRIK

INDUSTRY, AND ELECTRICITY

8

Jumlah Pelanggan Listrik Kec. Patamuan 3189

Tahun 2015

Jumlah Pelanggan PDAM Kec. Patamuan 405 unit

Tabel. 8. 1. Jumlah Pelanggan Listrik Menurut Jenis Pelanggan Kecamatan Patamuan Tahun 2017
Number of Electric Customer by Kind, 2017

	Jenis Pelanggan *Customers*	Jumlah *Total*
	(1)	(2)
1.	Rumahtangga *Household*	4.459
2.	Kantor Pemerintah *Government*	11
3.	Perusahaan *Company*	2
4.	Sosial dan Rumah Sakit *Social and Hospital*	153
5.	Lainnya *Others*	3
	Jumlah / *Total*	**4.628**

Sumber : PLN Ranting Sicincin
Source : Branch Division of State Electricity Enterprise of Sicincin

https://padangpariamankab.bps.go.id

Tabel. 8. 2. Jumlah Pelanggan Air Minum Menurut Jenis Pelanggan Kecamatan Patamuan Tahun 2017
Number of Water Customer by Kind, 2017

	Jenis Pelanggan *Customers*	Jumlah *Total*
	(1)	(2)
1.	Rumahtangga *Household*	79.618
2.	Instansi Pemerintah *Government*	2.990
3.	Niaga *Trade*	2.510
4.	Kran Umum *Public*	0
5.	Lainnya *Others*	0
	Jumlah / *Total*	**87.028**

Sumber : PDAM Kec. Patamuan
Source : Water Work Establishment of Patamuan

https://padanghariamankab.bps.go.id

TRANSPORTASI DAN KOMUNIKASI

TRANSPORTATION AND COMMUNICATION

BAB

9



https://padangpariamankab.bps.go.id

Tabel. 9. 1. Panjang Jalan Menurut Status Jalan Kecamatan Patamuan Tahun 2017
Length of Road by Status, 2017

	Status Jalan *Status*	Panjang Jalan *Road Length (Km)*
	(1)	(2)
1.	Negara *National*	0,0
2.	Propinsi *Province*	9,38
3.	Kabupaten *Regency*	77,3
4.	Lainnya *Others*	-
	Jumlah / *Total*	**86,7**

Sumber : Dinas Pekerjaan Umum Kabupaten Padang *Pariaman*
Source : Public Work Service Of Padang Pariaman Regency

https://padangpariamankab.bps.go.id

Tabel. 9. 2. Panjang Jalan Menurut Jenis Permukaan Jalan Kecamatan Patamuan Tahun 2017
Length of Road by Type of Surface, 2017

	Jenis Pekerjaan *Occupation*	Panjang Jalan *Road Length (Km)*
	(1)	(2)
1.	Aspal *Asphalt*	55,0
2.	Kerikil *Gravel*	14,30
3.	Tanah *Soil*	8,00
4.	Lainnya *Others*	-
	Jumlah / *Total*	**77,30**

Sumber : Dinas Pekerjaan Umum Kabupaten Padang Pariaman
Source : Public Work Service Of Padang Pariaman Regency

https://padangpariamankab.bps.go.id

Tabel. 9. 3. Jumlah Kendaraan Bermotor Wajib Uji Menurut Jenis Kendaraan Kecamatan Patamuan Tahun 2017
Number Of Bus Passanger By Kind Of Vehicles, 2017

	Jenis Pekerjaan *Occupation*	Panjang Jalan *Road Length (Km)*
	(1)	(2)
1.	Mobil Penumpang *Passanger Car*	0
2.	Bus *Bus*	0
3.	Truck *Truck*	85
4.	Lainnya *Others*	0
	Jumlah / *Total*	**85**

Sumber : Dinas Perhubungan Kabupaten Padang Pariaman
Source : Transportation Service Of Padang Pariaman Regency

https://padangpariamankab.bps.go.id

PAJAK & KEUANGAN

TAX & FINANCE

10

https://padangpariamankab.bps.go.id

Tabel : 10.1 Target dan Realisasi PBB Menurut Nagari/Korong Kecamatan Patamuan Tahun 2017

Target and Realization of PBB by Villages, 2017

	Nagari / Korong / *Villages*	Target *Target*	Realisasi *Realization*	Persentase / *Percentage*
	(1)	(2)	(3)	(4)
001.	**SUNGAI DURIAN**	**9.034.136**	**9.034.136**	**100,00**
	01. Sungai Durian	9.034.136	9.034.136	100,0
	02. Tungka			
	03. Lapau Jambu			
	04. Sijagek	9.034.136	9.034.136	100,0
002.	**TANDIKAT**	**23.211.492**	**23.211.492**	**100,0**
	05. Lubuk Aro	5.257.369	5.257.369	100,0
	06. Lubuk Aro Batang Sani	1.607.211	1.607.211	100,0
	07. Lubuk Aro Tungka	4.816.775	4.816.775	100,0
	08. Lubuk Aro Timur	2.594.914	2.594.914	100,0
	09. Lubuk Aro Bukit Gadang			
	10. Mudiak Balai Pulau Aie	1.715.393	1.715.393	100,0
	11. Pulau Aie Barat	4.187.985	4.187.985	100,0
	12. Sialang Pulau Aie	3.031.845	3.031.845	100,0
003.	**TANDIKEK UTARA**	**20.242.804**	**20.242.804**	**100,00**
	13. Lubuk Laweh - Kp. Apa	859.114	859.114	100,00
	14. Lubuk Sawah - Jajaran	1.182.993	1.182.993	100,00
	15. Air Kelok	2.730.151	2.730.151	100,00
	16. Tandikek Asli	3.472.596	3.472.596	100,00
	17. Paraman Talang	5.765.669	5.765.669	100,00
	18. Sialang	6.232.281	6.232.281	100,00
004.	**TANDIKEK SELATAN**	**23.835.157**	**16.400.590**	**68,81**
	19. Padang Lua	10.359.095	1.800.061	100,00
	20. Labu Kumbuang			
	21. Kabun Pondok Duo Utara	2.797.050	2.797.050	100,00
	22. Kabun Pondok Duo Selatan	2.040.968	2.040.968	100,00
	23. Kampung Guci			
	24. Aie Mondak	6.985.010	1.973.296	28,25
	25. Caung			
	26. Banilingkung		3.761.327	
	27. Andaleh	1.653.034	1.653.034	100,00
005.	**TANDIKEK BARAT**	**12.993.761**	**10.452.389**	**80,4**
	28. Lareh Nan Panjang	2.376.979	1.699.803	71,51
	29. Durian Condong Lareh Nan Pj	940.082	940.082	100,00
	30. Parit Tangah Lareh Nan Pjg	917.046	917.046	100,00
	31. Tanjuang Raya Galoro	3.456.496	1.592.250	46,07
	32. Panyalai Galoro	1.655.700	1.655.700	100,00
	33. Kampuang Parit Galoro	715.108	715.108	100,00
	34. Sarang Gagak	1.018.435	1.018.435	100,00
	35. Jambu Kaliang Sarang Gagak	1.913.915	1.913.915	100,00
006.	KP TANJUNG KOTO MAMBANG	**14.485.930**	**14.485.930**	**100,00**
	36. Simpang Tigo Koto Mambang	10.011.720	10.011.720	100,00
	37. Kampuang Tangah			
	38. Mudiak Aie			
	39. Kampuang Tanjuang	4.474.210	4.474.210	100,00
	40. Sawah Tuko			
	41. Lubuak Punggai			
	Jumlah / *Total*	**103.803.280**	**93.827.341**	**90,39**

Sumber : Dinas Pendapatan, Pengelolaan Keuangan Dan Aset Kab. Padang Pariaman

Source : Department of Revenue, Finance and Asset Management Padang Pariaman

https://padangpariamankab.bps.go.id

SENSUS EKONOMI 2016

DATA

MENCERDASKAN BANGSA

Enlighten The Nation

https://padangpariamankab.bps.go.id

BADAN PUSAT STATISTIK
KABUPATEN PADANG PARIAMAN
BPS - Statistics of Padang Pariaman Regency
Jl. Imam Bonjol No. 22 Pariaman Telp/Fax. (0751) 92699
Homepage: http://padangpariamankab.bps.go.id/
E-mail: bps1306@bps.go.id

ISBN 978-602-438-547-6